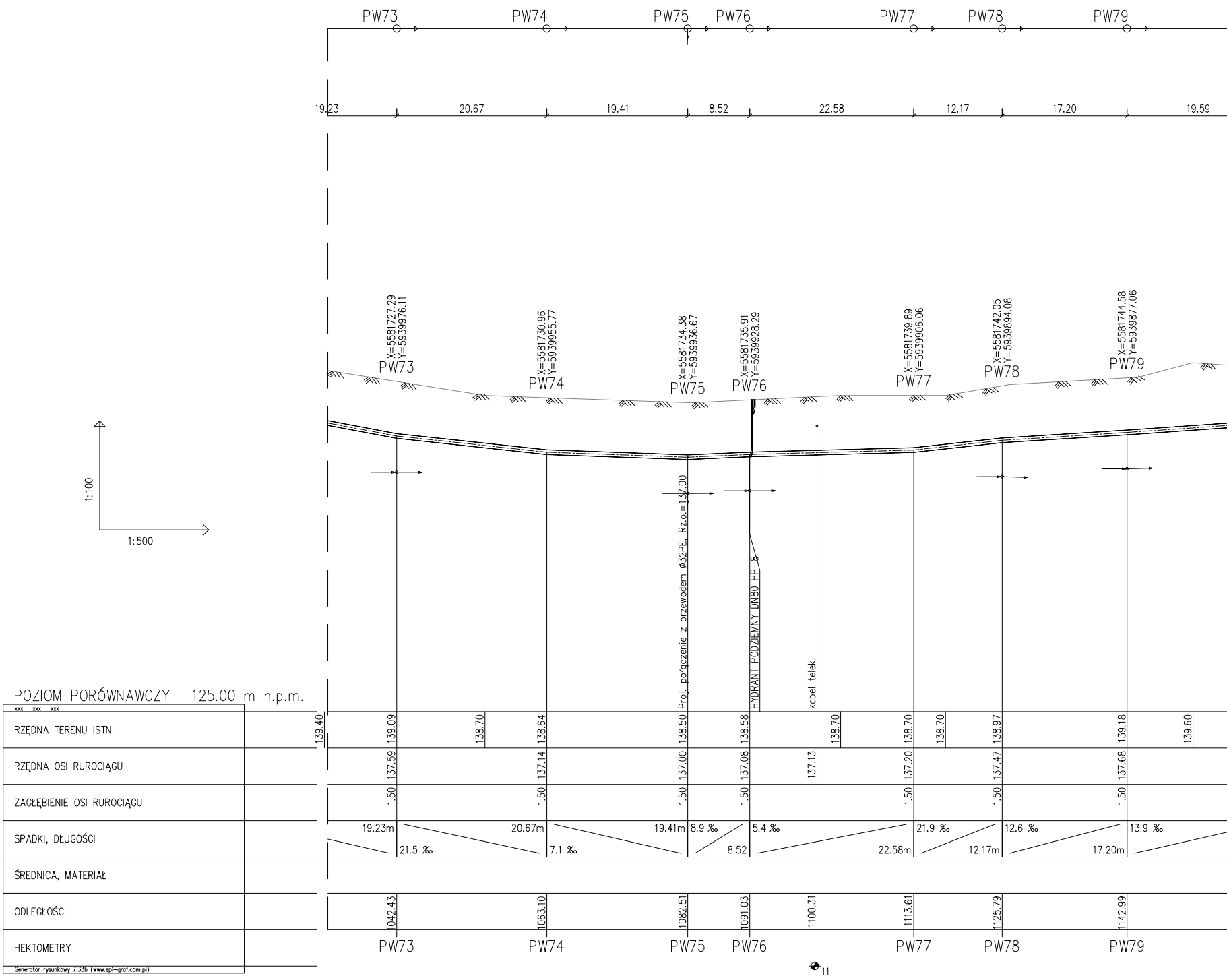
PW73
PW74
PW75
PW76
PW77
PW78
PW79
19.23
20.67
19.41
8.52
22.58
12.17
17.20
19.59
X=5581727.29
Y=5939976.11
X=5581730.96
Y=5939955.77
X=5581734.38
Y=5939936.67
X=5581735.91
Y=5939928.29
X=5581739.89
Y=5939906.06
X=5581742.05
Y=5939894.08
X=5581744.58
Y=5939877.06
1:100
1:500
Proj. połączenie z przewodem ø32PE, Rz.o.=137.00
HYDRANT PODZIEMNY DN80 HP-8
kabel telek.
POZIOM PORÓWNAWCZY 125.00 m n.p.m.
xxx xxx xxx
RZĘDNA TERENU ISTN.
139.40
139.09
138.70
138.64
138.50
138.58
138.70
138.70
138.70
138.97
139.18
139.60
RZĘDNA OSI RUROCIĄGU
137.59
137.14
137.00
137.08
137.13
137.20
137.47
137.68
ZAGŁĘBIENIE OSI RUROCIĄGU
1.50
1.50
1.50
1.50
1.50
1.50
1.50
SPADKI, DŁUGOŚCI
19.23m
21.5 ‰
20.67m
7.1 ‰
19.41m
8.9 ‰
8.52
5.4 ‰
22.58m
21.9 ‰
12.17m
12.6 ‰
17.20m
13.9 ‰
ŚREDNICA, MATERIAŁ
ODLEGŁOŚCI
1042.43
1063.10
1082.51
1091.03
1100.31
1113.61
1125.79
1142.99
HEKTOMETRY
PW73
PW74
PW75
PW76
PW77
PW78
PW79
11
Generator rysunkowy 7.33b (www.epi-graf.com.pl)


PW80
PW81
PW82
PW84
PW83
PW85
PW86
PW87
PW88
PW89
PW90
PW91
17.69
16.27
14.63
2.73
1.04
14.08
28.70
41.19
31.39
32.67
6.24
X=5581747.92
Y=5939857.76
PW80
X=5581751.13
Y=5939840.37
PW81
X=5581754.21
Y=5939824.39
PW82
X=5581756.62
Y=5939809.96
PW83
X=5581757.42
Y=5939807.35
PW84
X=5581758.43
Y=5939807.63
PW85
X=5581771.53
Y=5939802.48
PW86
X=5581798.74
Y=5939793.35
PW87
X=5581837.78
Y=5939780.24
PW88
X=5581867.57
Y=5939770.31
PW89
X=5581898.50
Y=5939759.79
PW90
X=5581904.41
Y=5939761.80
PW91
Proj. połączenie z przewodem ø63PE, Rz.o.=137.80
kabel telek.
kabel telek.
PŁYTY JOUMBO
Proj. połączenie z przewodem ø110PE, Rz.o.=137.30
ZASUWA DN125
ZASUWA DN125
PŁYTY JOUMBO
kabel telek.
139.45
139.40
139.40
139.30
139.00
139.00
139.00
138.81
138.80
138.81
138.81
138.39
138.01
138.14
138.23
138.47
138.50
138.57
137.95
137.80
137.76
137.50
137.40
137.31
137.30
137.31
137.31
136.89
136.51
136.73
136.97
137.03
137.07
1.50
1.50
1.50
1.50
1.50
1.50
1.50
1.50
1.50
1.50
1.50
1.50
1.50
19.59m
8.6 ‰
17.69m
18.6 ‰
16.27m
13.3 ‰
14.63m
2.73
0.2
0.2 ‰
14.08m
14.4 ‰
28.70m
9.4 ‰
41.19m
7.2 ‰
31.39m
7.4 ‰
32.67m
15.6 ‰
6.24
31.2 ‰
ø125PE100SDR17-RC L=1595.32m
1162.57
1180.26
1182.71
1196.53
1203.90
1211.17
1213.89
1214.94
1229.01
1257.71
1298.90
1330.29
1362.97
1366.27
1369.21
PW80
PW81
PW82
12
PW83
PW84
PW85
PW86
PW87
PW88
13
PW89
PW90
PW91

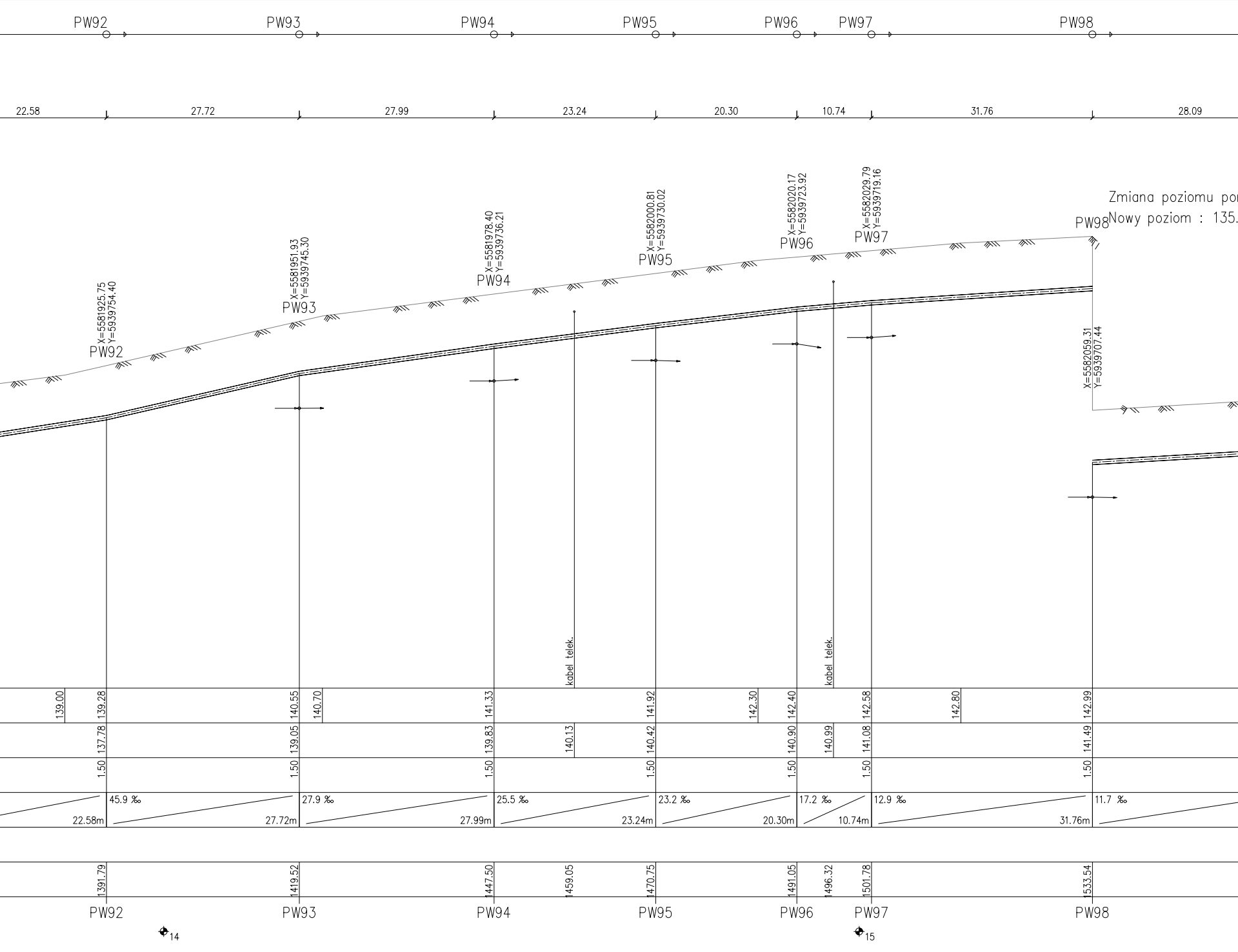
PW92
PW93
PW94
PW95
PW96
PW97
PW98
22.58
27.72
27.99
23.24
20.30
10.74
31.76
28.09
X=5581925.75
Y=5939754.40
PW92
X=5581951.93
Y=5939745.30
PW93
X=5581978.40
Y=5939736.21
PW94
X=5582000.81
Y=5939730.02
PW95
X=5582020.17
Y=5939723.92
PW96
X=5582029.79
Y=5939719.16
PW97
PW98
Zmiana poziomu po
Nowy poziom : 135.
X=5582059.31
Y=5939707.44
kabel telek.
kabel telek.
139.00
139.28
140.55
140.70
141.33
141.92
142.30
142.40
142.58
142.80
142.99
137.78
139.05
139.83
140.13
140.42
140.90
140.99
141.08
141.49
1.50
1.50
1.50
1.50
1.50
1.50
1.50
45.9 ‰
22.58m
27.9 ‰
27.72m
25.5 ‰
27.99m
23.2 ‰
23.24m
17.2 ‰
20.30m
12.9 ‰
10.74m
11.7 ‰
31.76m
1391.79
1419.52
1447.50
1459.05
1470.75
1491.05
1496.32
1501.78
1533.54
PW92
PW93
PW94
PW95
PW96
PW97
PW98
14
15

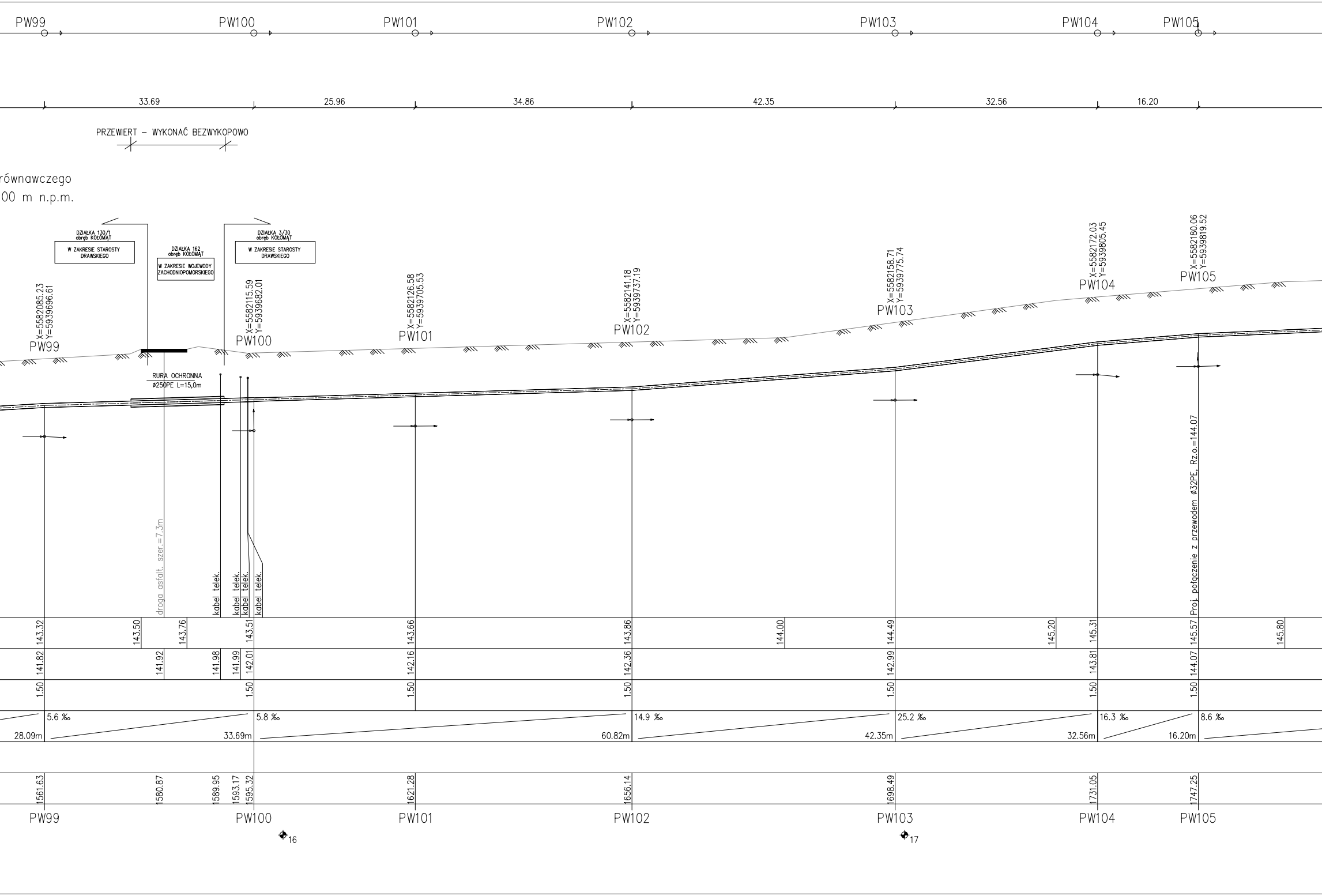
PW99
PW100
PW101
PW102
PW103
PW104
PW105
33.69
25.96
34.86
42.35
32.56
16.20
PRZEWIERT – WYKONAĆ BEZWYKOPOWO
równawczego
00 m n.p.m.
DZIAŁKA 130/1 obręb KOŁOMĄT
W ZAKRESIE STAROSTY DRAWSKIEGO
DZIAŁKA 162 obręb KOŁOMĄT
W ZAKRESIE WOJEWODY ZACHODNIOPOMORSKIEGO
DZIAŁKA 3/30 obręb KOŁOMĄT
W ZAKRESIE STAROSTY DRAWSKIEGO
X=5582085.23 Y=5939696.61
PW99
X=5582115.59 Y=5939682.01
PW100
X=5582126.58 Y=5939705.53
PW101
X=5582141.18 Y=5939737.19
PW102
X=5582158.71 Y=5939775.74
PW103
X=5582172.03 Y=5939805.45
PW104
X=5582180.06 Y=5939819.52
PW105
RURA OCHRONNA
ø250PE L=15,0m
droga asfalt. szer.=7.3m
kabel telek.
kabel telek.
kabel telek.
kabel telek.
Proj. połączenie z przewodem ø32PE, Rz.o.=144.07
143.32
143.50
143.76
143.51
143.66
143.86
144.00
144.49
145.20
145.31
145.57
145.80
141.82
141.92
141.98
141.99
142.01
142.16
142.36
142.99
143.81
144.07
1.50
1.50
1.50
1.50
1.50
1.50
1.50
5.6 ‰
28.09m
33.69m
5.8 ‰
60.82m
14.9 ‰
42.35m
25.2 ‰
32.56m
16.3 ‰
16.20m
8.6 ‰
1561.63
1580.87
1589.95
1593.17
1595.32
1621.28
1656.14
1698.49
1731.05
1747.25
PW99
PW100
PW101
PW102
PW103
PW104
PW105
16
17


PW106
PW107
PW108
PW109
PW110
PW111
PW112
49.74
36.77
33.20
38.05
22.40
21.64
26.26
X=5582203.37
Y=5939863.46
PW106
X=5582222.61
Y=5939894.80
PW107
X=5582239.94
Y=5939923.12
PW108
X=5582253.84
Y=5939958.54
PW109
X=5582262.40
Y=5939979.23
PW110
X=5582270.51
Y=5939999.30
PW111
X=5582278.93
Y=5940024.18
PW112
HYDRANT NADZIEMNY DN80 HP-11
kabel telek.
kabel telek.
Proj. połączenie z przewodem Ø32PE, Rz.o.=143.60
146.00
146.00
146.00
145.81
144.94
144.80
145.60
145.14
144.69
144.14
144.50
144.31
143.44
143.60
143.64
143.19
142.64
1.50
1.50
1.50
2.00
1.50
1.50
1.50
49.74m
5.2 ‰
36.77m
26.2 ‰
33.20m
4.2 ‰
38.05m
1.6 ‰
22.40m
20.8 ‰
1797.00
1833.77
1866.97
1905.02
1927.42
1949.06
1975.32
PW106
PW107
PW108
PW109
PW110
PW111
PW112
18
19


PW113
PW114
PW115
PW116
PW117
PW118
23.95
24.29
40.31
28.95
40.59
15.62
53.90
X=5582286.93 Y=5940046.75
X=5582295.78 Y=5940069.37
X=5582310.93 Y=5940106.72
X=5582321.03 Y=5940133.86
X=5582331.63 Y=5940173.04
X=5582335.63 Y=5940188.14
143.64
143.50
143.45
143.40
144.07
144.80
144.80
144.80
144.92
145.18
142.14
141.95
142.57
143.30
143.42
143.68
1.50
1.50
1.50
1.50
1.50
1.50
71.85m
7.9 ‰
24.29m
15.4 ‰
40.31m
25‰
28.95m
3‰
40.59m
16.6 ‰
ø110PE100SDR17-RC L=1059.29m
1999.27
2023.56
2063.87
2092.82
2133.42
2149.03
20
21

EKO-INSTAL
PRACOWNIA PROJEKTOWA

EKO-INSTAL Harasimowicz i Wspólnicy Sp.J.
ul.Kosynierów Gdyńskich 61/2, 66-400 Gorzów Wlkp.
tel. 501 252 120
NIP 5961646792 REGON 080009361
email : biuro@eko-instal.biz www. eko-instal.biz

Nazwa elementu projektu budowlanego	PROJEKT ARCHITEKTONICZNO-BUDOWLANY
Nazwa zamierzenia budowlanego	SIEĆ WODOCIĄGOWA ROZDZIELCZA I KANALIZACJA SANITARNA GRAWITACYJNO-TŁOCZNA WRAZ Z INFRASTRUKTURĄ TOWARZYSZĄCĄ
Adres i kategoria obiektu budowlanego	MIEJSCOWOŚĆ KOŁOMĄT, GMINA CZAPLINEK POWIAT DRAWSKO POMORSKIE KATEGORIA OBIEKTU XXVI
Identyfikatory działek ewidencyjnych	320301_5.0142.130/4, 320301_5.0142.165, 320301_5.0142.6/9, 320301_5.0142.130/1, 320301_5.0142.7/1, 320301_5.0142.134, 320301_5.0142.146, 320301_5.0142.3/30, 320301_5.0142.163, JEDNOSTKA EWIDENCYJNA CZAPLINEK OBSZAR WIEJSKI
INWESTOR	GMINA CZAPLINEK UL. RYNEK 6, 78-550 CZAPLINEK
BRANŻA	SANITARNA
PROJEKTANT	mgr inż. Waldemar Harasimowicz Upr. projekt. w specjaln. instalac. w zakresie sieci, inst. i urządz. gaz., wodoc. i kanalizac. nr LUKG/0010/POOS/05
SPRAWDZIŁ	mgr inż. Elwira Kramm Upr. projekt. w specjaln. instalac. w zakresie sieci, inst. i urządz. gaz., wodoc. i kanalizac. nr LUKG/0034/POOS/03

	DATA	SKALA	RYS.NR
PROFIL PODŁUŻNY SIEC WODOCIĄGOWA	17.03.2023	1:100/500	17